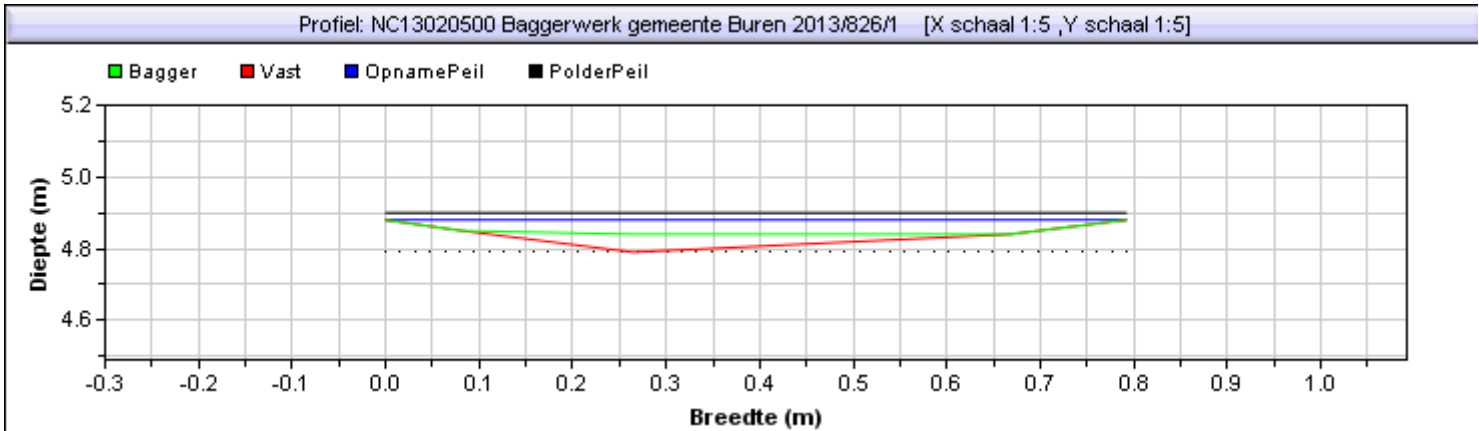
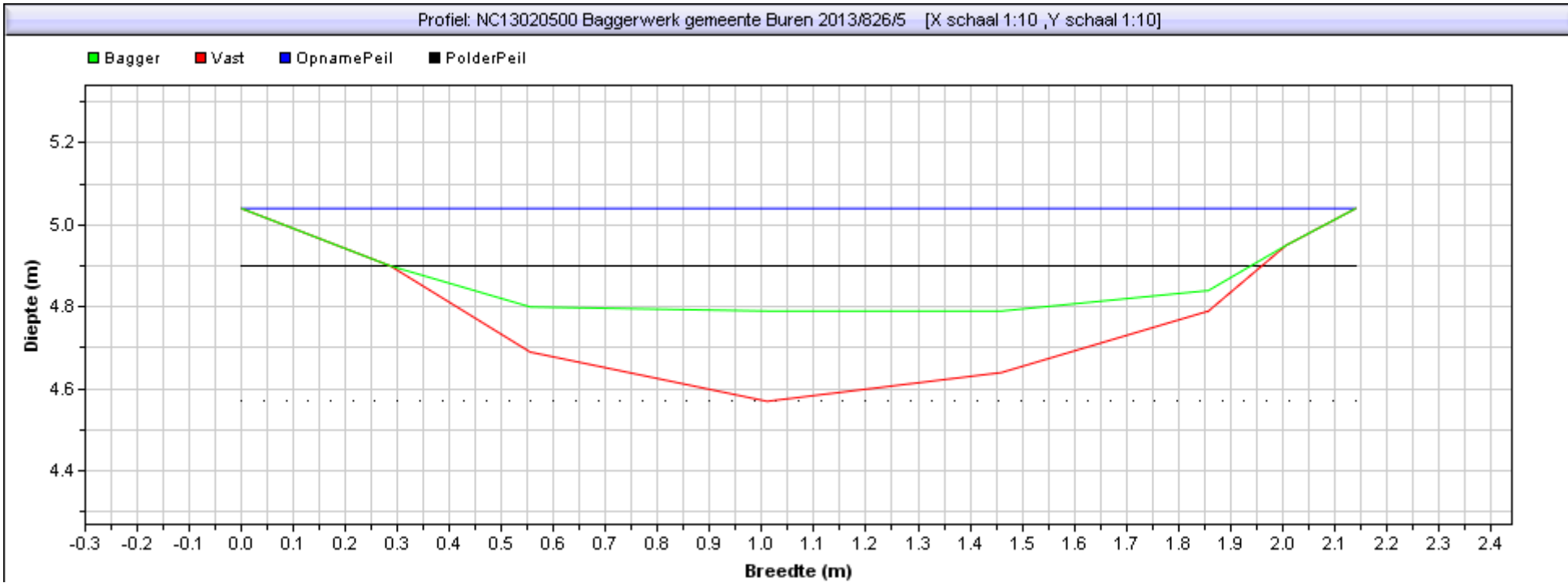


Gebied : NC13020500 Baggerwerk gemeente Buren 2013
Project :
Bedrijf : RPS
Dwarsprofiel : 826 / 1 Datume uitpeiling: 0:00:00
Beschrijving :



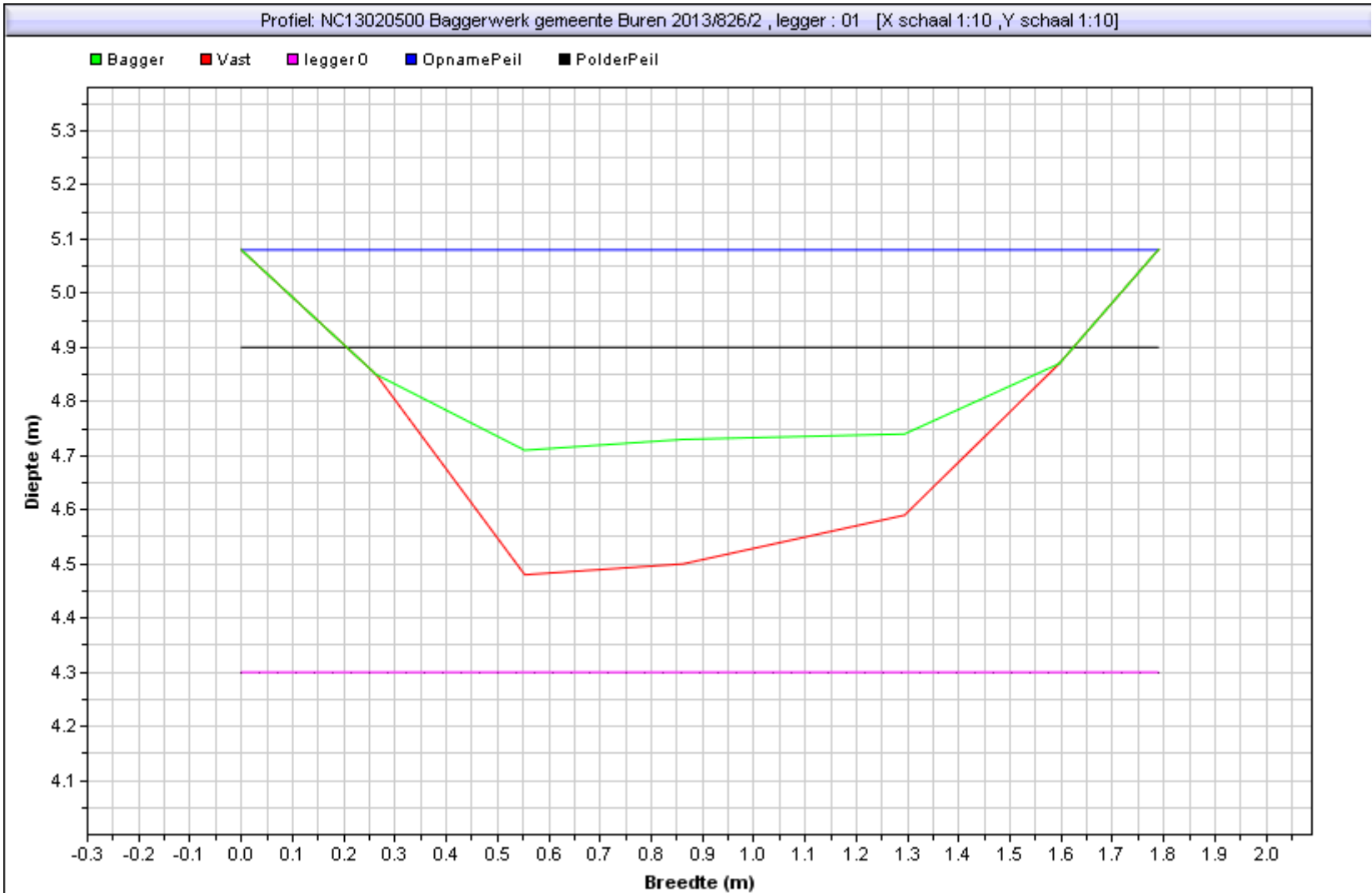
Situatie tekening	
Polderpeil [m]	4,90000001
Opnamepeil [m]	4,88
Bepalende Lengte van profiel [m]	0
Nat profiel bestaand t.o.v. leggeroppervlak [%]	11,00%
Bagger [m2] ([m3])	0,02(0,00)

Gebied : NC13020500 Baggerwerk gemeente Buren 2013
Project :
Bedrijf : RPS
Dwarsprofiel : 826 / 5 Datume uitpeiling: 0:00:00
Beschrijving :



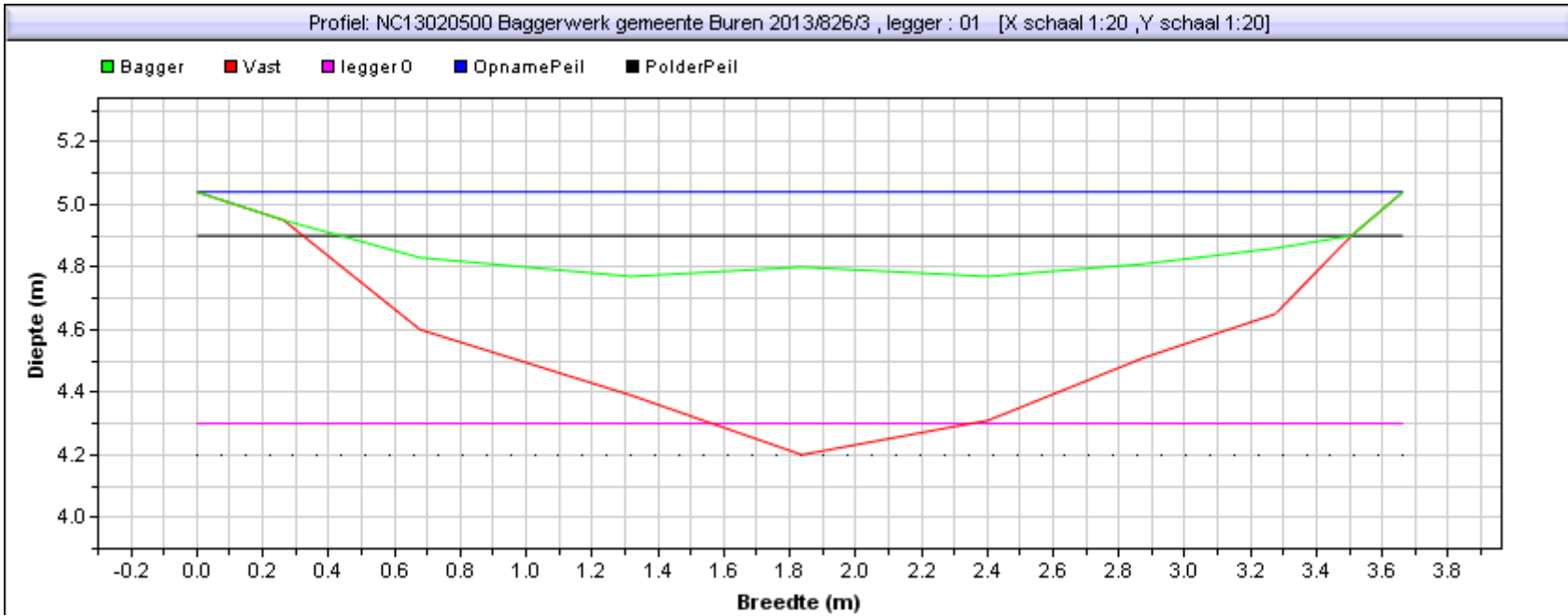
Situatie tekening	
Polderpeil [m]	4,9000001
Opnamepeil [m]	5,04
Bepalende Lengte van profiel [m]	0
Nat profiel bestaand t.o.v. leggeroppervlak [%]	14,00%
Bagger [m2] ([m3])	0,22(0,00)

Gebied : NC13020500 Baggerwerk gemeente Buren 2013
Project :
Bedrijf : RPS
Dwarsprofiel : 826 / 2 Datume uitpeiling: 0:00:00
Beschrijving :



Situatie tekening		Leggerprofiel bodemhoogte [m]	4,30
Polderpeil [m]	4,9000001	Bagger in leggerprofiel [m2] ([m3])	0,21 (0,00)
Opnamepeil [m]	5,08	Te verwijderen vaste grond [m2] ([m3])	0,70 (0,00)
Bepalende Lengte van profiel [m]	0		
Nat profiel bestaand t.o.v. leggeroppervlak [%]	22,00%		
Bagger [m2] ([m3])	0,21(0,00)		

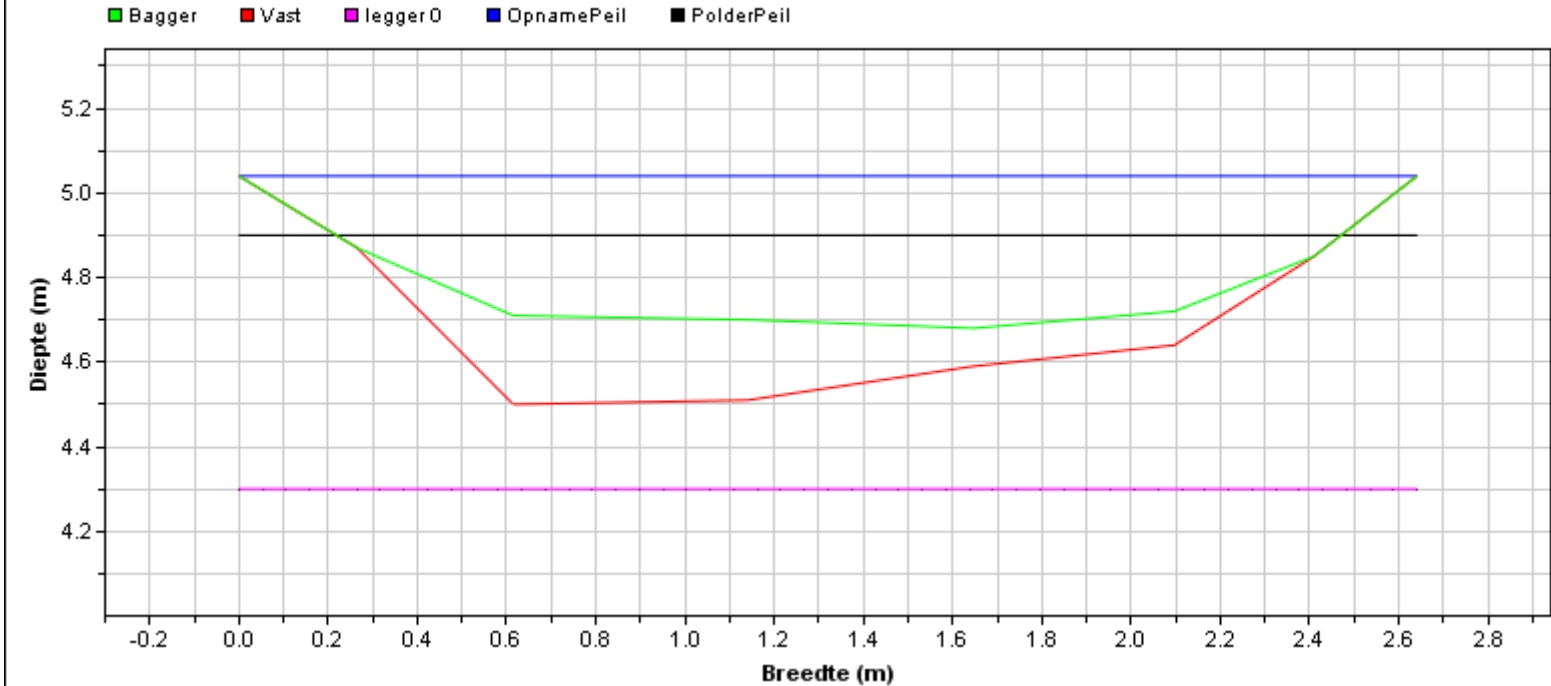
Gebied : NC13020500 Baggerwerk gemeente Buren 2013
Project :
Bedrijf : RPS
Dwarsprofiel : 826 / 3 Datume uitpeiling: 0:00:00
Beschrijving :



Situatie tekening		Leggerprofiel bodemhoogte [m]	4,30
Polderpeil [m]	4,90000001	Bagger in leggerprofiel [m2] {[m3]}	1,06 (0,00)
Opnamepeil [m]	5,04	Te verwijderen vaste grond [m2] {[m3]}	0,89 (0,00)
Bepalende Lengte van profiel [m]	0		
Nat profiel bestaand t.o.v. leggeroppervlak [%]	16,00%		
Bagger [m2] {[m3]}	1,10(0,00)		

Gebied : NC13020500 Baggerwerk gemeente Buren 2013
Project :
Bedrijf : RPS
Dwarsprofiel : 826 / 4 Datume uitpeiling: 0:00:00
Beschrijving :

Profiel: NC13020500 Baggerwerk gemeente Buren 2013/826/4 , legger : 01 [X schaal 1:15 ,Y schaal 1:15]



Situatie tekening		Leggerprofiel bodemhoogte [m]	4,30
Polderpeil [m]	4,90000001	Bagger in leggerprofiel [m2] ([m3])	0,26 (0,00)
Opnamepeil [m]	5,04	Te verwijderen vaste grond [m2] ([m3])	0,97 (0,00)
Bepalende Lengte van profiel [m]	0		
Nat profiel bestaand t.o.v. leggeroppervlak [%]	29,00%		
Bagger [m2] ([m3])	0,26(0,00)		